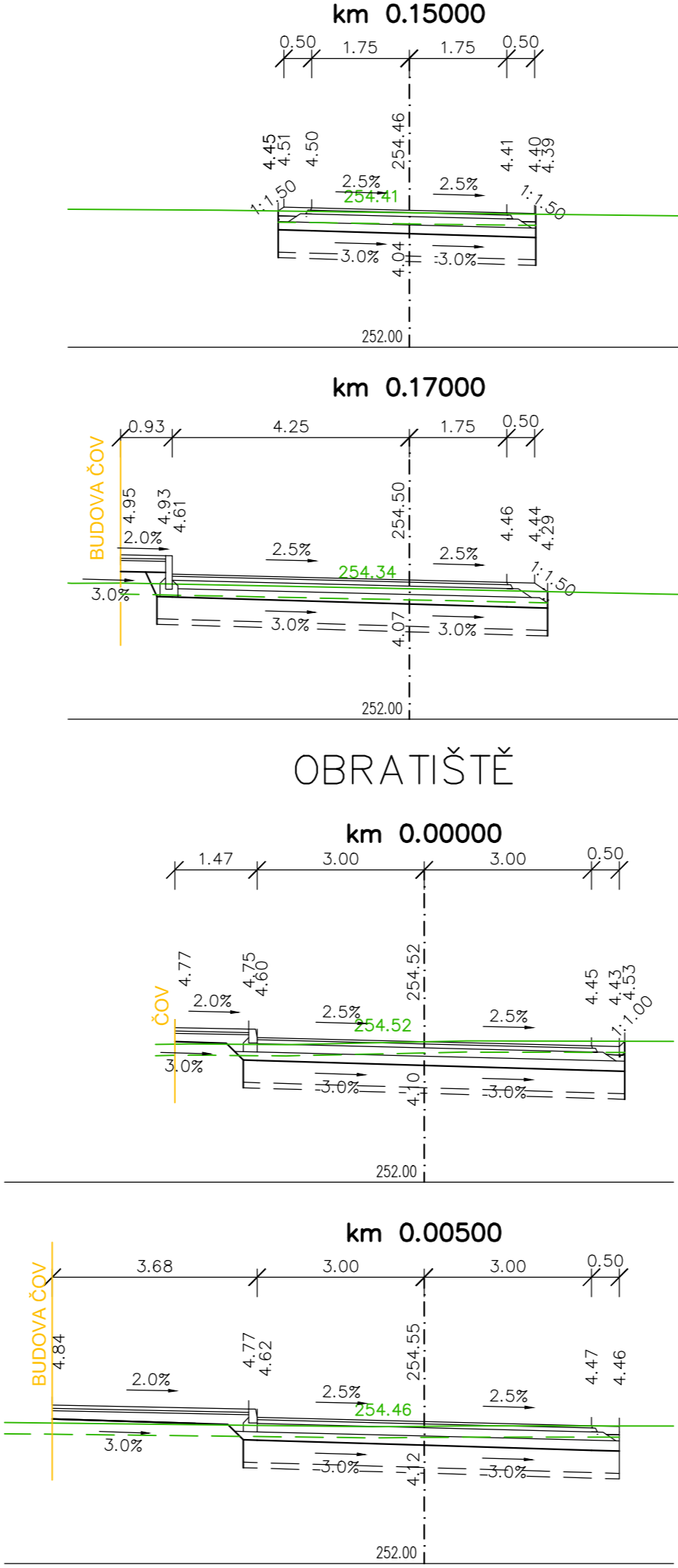
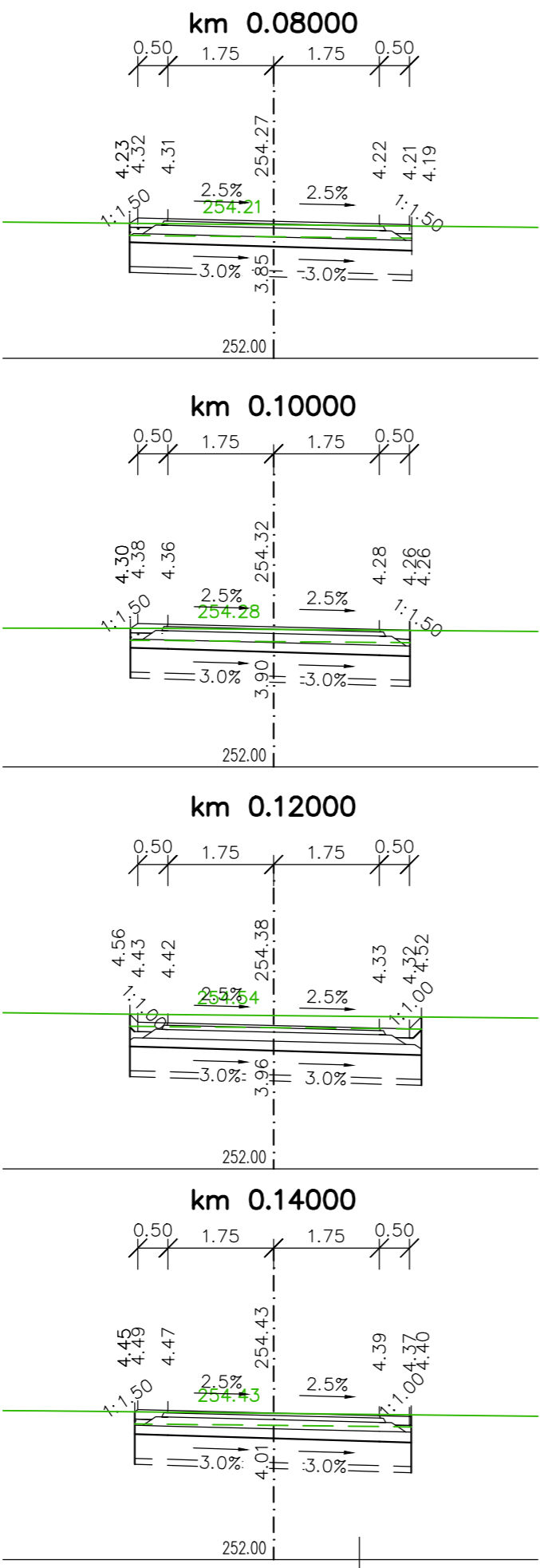
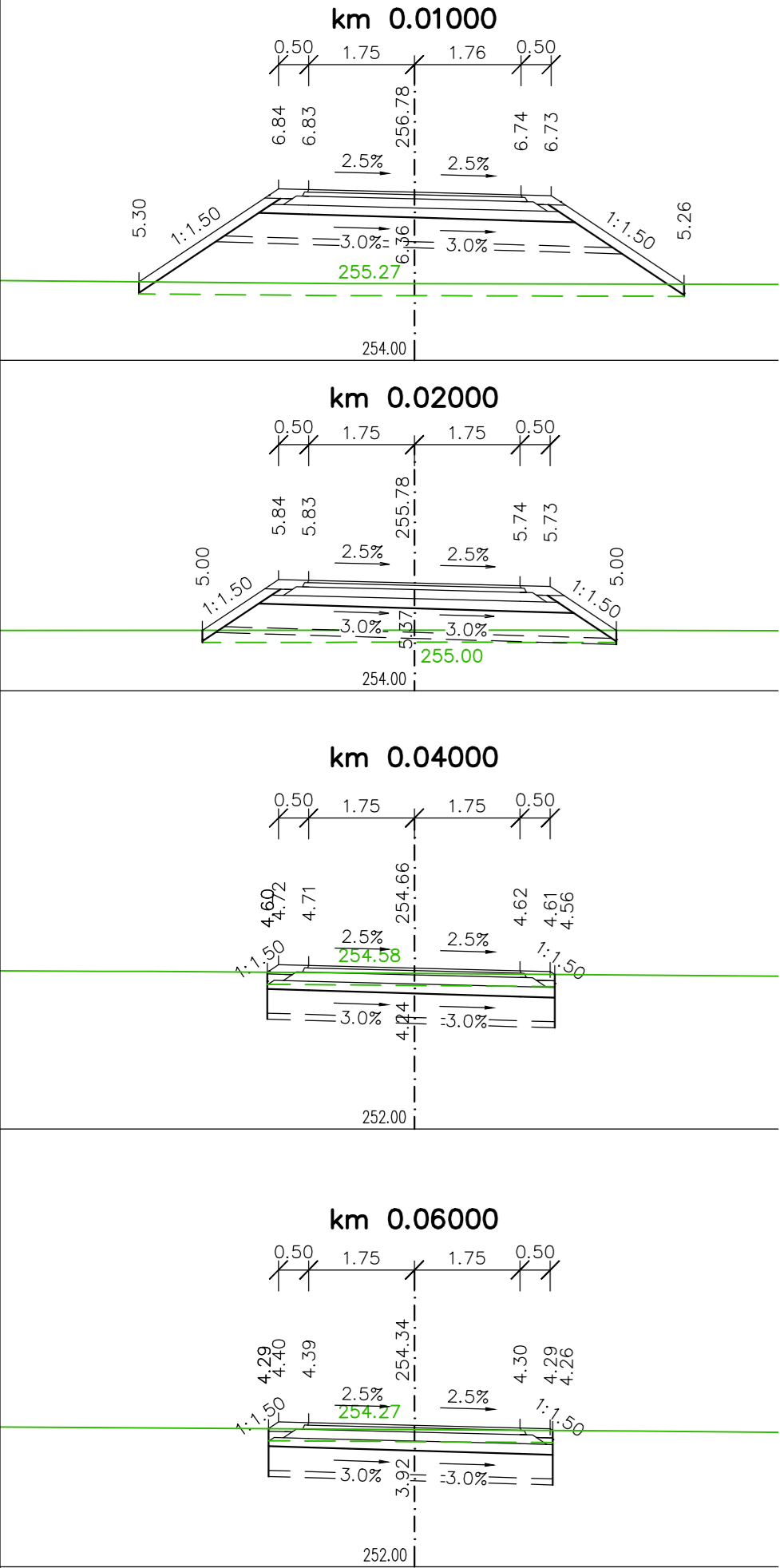


PŘÍČNÉ ŘEZY 1:100

DSO 04.1 Příjezdová komunikace k ČOV a zpevněné plochy



OBRATIŠTĚ

km 0.01000

Diagram showing a cross-section of the road and drainage system at km 0.01000. The road width is 1.05m on each side. The drainage ditch is 0.50m wide. The ground level is 252.00m. The drainage ditch is 254.48m deep.

AQOL s.r.o., Tovární 1059/41, 779 00 Olomouc aqol@aqol.cz, www.aqol.cz				 projekce • inženýring • realizace vodohospodářských staveb	
VYPRACOVAL	ING. STEJSKAL	ODP. PROJEKTANT	ING. STEJSKAL	ČÍSLO ZAKÁZKY	2022018
OBJEDNATEL	Vodovody a kanalizace Kroměříž, a.s. Kojetinská 3666/64, 767 01 Kroměříž			DATUM	3 / 2024
ZAKÁZKA	KANALIZACE A ČOV PAČLAVICE VČETNĚ M.Č. PORNICE A LHOTA			STUPEŇ	DPS
				FORMÁT	3 x A4
DSO 04.1 PŘÍJEZDOVÁ KOMUNIKACE K ČOV A ZPEVNĚNÉ PLOCHY				MĚŘITKO	1 : 100
PŘÍČNÉ ŘEZY				ČÍSLO PŘÍLOHY	ČÍSLO KOPIE
				D.5.1.5	